


Орб3.4
П61
А-366076

ПОСЕЛЕНИЕ МАЛОЮЛДАШЕВО I

эпохи неолита и поздней бронзы
в Западном Оренбуржье



Ур 63.4
ЛГ 61
Ор 63.4

Министерство образования и науки Российской Федерации
Федеральное государственное бюджетное образовательное учреждение высшего образования
«ОРЕНБУРГСКИЙ ГОСУДАРСТВЕННЫЙ ПЕДАГОГИЧЕСКИЙ УНИВЕРСИТЕТ»


63,442.6(235.55)
+63.48(2Рос-40ре)

ОБЯЗАТЕЛЬНЫЙ
бесплатный
экземпляр

ОБЯЗАТЕЛЬНЫЙ
ЭКЗЕМПЛЯР

4-366076

ПОСЕЛЕНИЕ МАЛОЮЛДАШЕВО I



ЭПОХИ НЕОЛИТА И ПОЗДНЕЙ БРОНЗЫ В ЗАПАДНОМ ОРЕНБУРЖЬЕ

Под общей редакцией Н. Л. Моргуновой

Государственное бюджетное
учреждение культуры
«Оренбургская областная универсальная
научная библиотека им. Н.К. Крупской»



Оренбург
Издательский центр ОГАУ
2016

КР

ОГЛАВЛЕНИЕ

ВВЕДЕНИЕ.....	4
Глава 1 АРХЕОЛОГИЧЕСКИЕ КОМПЛЕКСЫ ПОСЕЛЕНИЯ МАЛОЮЛДАШЕВО I	7
1.1 Планиграфическая и стратиграфическая характеристика раскопа.....	7
1.1.1 Планиграфия	7
1.1.2 Стратиграфия	15
1.2 Сооружения и хозяйственные ямы	26
1.2.1 Постройка 1.....	26
1.2.2 Постройка 2.....	34
1.2.3 Реконструкция и интерпретация построек.....	42
1.3 Погребение на поселении Малоюлдашево I.....	46
Глава 2 ХАРАКТЕРИСТИКА АРХЕОЛОГИЧЕСКОГО МАТЕРИАЛА ПОСЕЛЕНИЯ МАЛОЮЛДАШЕВО I.....	53
2.1 Материалы эпох неолита и энеолита.....	53
2.1.1 Керамика	53
2.1.2 Изделия из камня	56
2.2 Материалы позднего бронзового века	64
2.2.1 Керамика	64
2.2.2 Изделия из металла, глины, камня, кости.....	84
Глава 3 РЕЗУЛЬТАТЫ СПЕЦИАЛЬНЫХ ИССЛЕДОВАНИЙ МАТЕРИАЛОВ ПОСЕЛЕНИЯ МАЛОЮЛДАШЕВО I.....	92
3.1 Археозоологические материалы	92
3.2 Трасологический анализ изделий из костей животных.....	132
3.3 Техничко-технологический анализ керамики позднего бронзового века	151
ЗАКЛЮЧЕНИЕ	
Культурно-хронологическая интерпретация материалов поселения Малоюлдашево I.....	160
СПИСОК ИСТОЧНИКОВ И ЛИТЕРАТУРЫ.....	163
СПИСОК ИСПОЛЬЗОВАННЫХ СОКРАЩЕНИЙ.....	179
ИНФОРМАЦИЯ ОБ АВТОРАХ	180
ПРИЛОЖЕНИЯ	181

Глава 1 АРХЕОЛОГИЧЕСКИЕ КОМПЛЕКСЫ ПОСЕЛЕНИЯ МАЛОЮЛДАШЕВО I

1.1 Планиграфическая и стратиграфическая характеристика раскопа

1.1.1 Планиграфия¹

Первоначально раскоп состоял из четырех участков (I–III, V), заложенных вдоль обрыва в южной части поселения. Их вскрытие позволило определить мощность культурного слоя и интенсивность его насыщенности с запада на восток. Тем самым была изучена часть поселения, наиболее интенсивно разрушаемая обрывом и работами по строительству автомобильной дороги. Количество находок в культурном слое уменьшалось с запада на восток. Для определения восточной границы поселения и целесообразности продолжения раскопок в данном направлении к участку V с востока были прирезаны участки XII–XIII. Участок XII состоял из 10 квадратов, расположенных в две линии, участок XIII состоял из 9 квадратов и охватывал часть не разрушенного оврагом склона террасы. Склон террасы был вскрыт и в западной части поселения (участки VI, VII, VIIA, XI). Участки IV и XIV покрыли частично разрушенную оврагами территорию, и раскопки проводились по неполным квадратам на неразрушенных участках. В северном направлении раскоп расширялся от участков II–IV, где культурный слой был наиболее насыщенным, прирезаны участки VIII–X. Для исследования хозяйственной ямы 3, выявленной на участках VIII–IX, с севера был прирезан участок XV. Всего было вскрыто 177 полных квадратов и 19 неполных (рис. 3). Последние в основном располагались вдоль обрыва оврагов и на южном обрывистом краю поселения.

Участок I представлял собой сетку квадратов (№ 1–16а, в том числе 15а и 16а – неполные) шириной 8 м, длиной до 12 м. Восточная стенка участка стыкуется с западным краем участка V, западная – с восточным краем участка II. Участок ориентирован в меридиональном направлении, южный край обрывистый. Общая площадь участка – около 75 м².

При вскрытии штыка I культурные остатки встречались в незначительном количестве, в последующих штыках число артефактов возрастало, достигнув наибольшей величины на штыках 5–6. Находки в основном представлены

¹ Планиграфическая ситуация и распределение материала по участкам описаны в настоящем разделе текста монографии; попластовые чертежи (начиная с наиболее насыщенных находками штыков) даны для участков, находящихся в границах построек и хозяйственных ям в разделе 1.2 Сооружения и хозяйственные ямы.

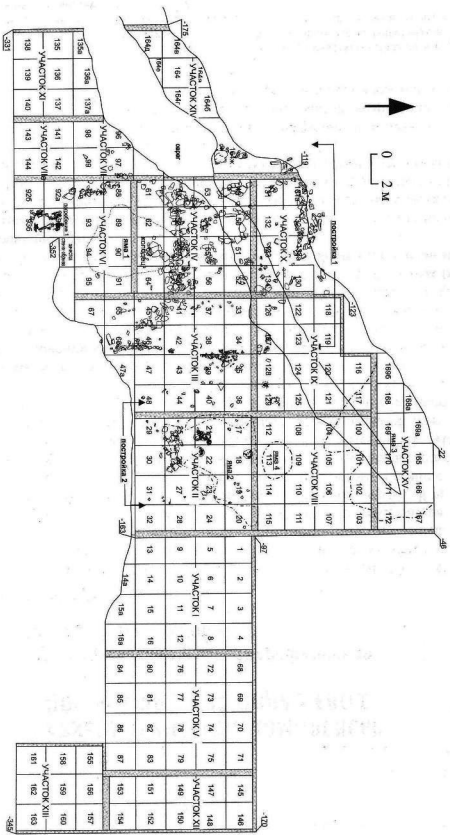


Рис. 3 – Поселение Малгойдашеро I. План раскопа

фрагментами керамики, костями животных, углями, шлаками. Слой был насыщен отдельными небольшими камнями, не образующими какой-либо конструкции. Начиная со штыка 3 на участке фиксируются находки каменных орудий труда, относящихся к эпохе неолита. Наибольшая концентрация находок на штыках 2–4 отмечена в южных квадратах (13–16), на штыках 5–7 – в северных квадратах (1–3).

Индивидуальные находки на участке I на этих горизонтах представлены отдельными костяными изделиями и отходами костерезного производства¹. В квадрате 1 на штыке 7 (–188 см от 0) обнаружен костяной гарпун (рис. 73).

Участок II представлял собой сетку квадратов (№ 17–32) длиной 8 м и шириной 8 м. Восточная стенка участка стыкуется с западным краем участка I, западная – с восточным краем участка III, северная – с южным краем участка VIII. Южный край участка обрывистый. Общая площадь участка II составляет 64 м².

При вскрытии штыка 1 культурные остатки встречались в незначительном количестве, при вскрытии последующих штыков концентрация находок повышалась, достигнув наибольшей величины на штыках 6–8. На штыке 9 концентрация находок уменьшилась. Находки представлены главным образом костями и фрагментами керамики, а также углями, обожженными костями и шлаками. В квадрате 21 на штыке 6 (–176 см от 0) найдена небольшая бронзовая пластинка, согнутая вдвое (рис. 48, 4). Начиная со штыка 3 на участке фиксируются отдельные кремневые изделия эпохи неолита; максимальное их число обнаружено на штыках 8–9, где неолитический слой был наименее потревожен перекрывающим слоем позднего бронзового века. На штыке 9 в квадрате 18 (–194 см от 0) обнаружен фрагмент сланцевой плитки с почти квадратным сечением, оббитой по краям и граням (рис. 50, 1).

В квадратах 25–26 были обнаружены остатки *постройки 2* (рис. 17) – каменная выкладка, состоящая из камней различных размеров и степени обработанности, ориентированная по линии запад – восток. Отдельные фрагменты каменной конструкции отмечены в квадратах 17, 19, 20, 23, 27, 29–31 на глубине от –157 до –224 см от 0².

Участок III представлял собой сетку квадратов (№ 33–48, 47а, 65–67³) шириной 8 м и длиной от 8 до 12 м. Восточная стенка участка стыкуется с западным краем участка II, западная – с восточным краем участка IV, северная – с южным краем участка IX. Участок ориентирован в меридиональном направлении, южный край участка обрывистый. Общая площадь участка III составляет около 80 м².

При вскрытии штыка 1 культурные остатки встречались в незначительном количестве, при вскрытии последующих штыков концентрация находок повышалась, достигнув максимального числа на штыках 3–4. На штыках 8–9 концентрация находок уменьшилась. Находки представлены главным образом

¹Здесь и далее: описание находок из кости и их трасологический анализ сделаны в главах 2 и 3.

²Описание постройки сделано в разделе 1.2 Сооружения и хозяйственные ямы.

³Несквозная нумерация обусловлена тем обстоятельством, что участки № 65–67 были разбиты для раскопок уже после разметки участка № 4, на котором нумерация квадратов идёт с № 49 по № 64.

костями и фрагментами керамики, а также разнообразными следами горения, которых на участке отмечено больше, чем на других участках: углями, обожженными и кальцинированными костями и шлаками. Насыщенность культурного слоя была максимальной в восточной части участка, примыкающей к западной стенке участка II. Индивидуальные находки на участке III представлены отдельными костяными изделиями – стругами и тупиками. В квадрате 39 на глубине – 162 см (штык 3) от 0 найдено керамическое пряслице; в квадрате 38 на глубине – 199 см от 0 (штык 7) обнаружена бронзовая игла. Начиная со штыка 4 на участке фиксируются отдельные кремневые изделия и фрагменты керамики, приуроченные к эпохе неолита. На штыке 8 в квадрате 33 (–208 см от 0) обнаружен сегментовидный фрагмент известняковой обработанной плитки (рис. 50, 2).

В квадратах 34, 35, 38, 39, 46, 66 на уровне штыка 2 обнаружены остатки *постройки 1* (рис. 9–10), реальные контуры которой стали выявляться только на следующем горизонте. В квадратах 34, 35, 39, 42, 46, 66 прослежена восточная граница постройки, представлявшая собой вытянутую по линии С–Ю цепь каменных выкладок, состоящих из небольших камней и плиток, длиной до 11 м. Глубина залегания камней варьировала от –126 до –269 см от 0, что связано с особенностями рельефа поселения (понижение площадки с севера на юг). Между отдельными камнями зафиксирована обмазка из белой глины, использовавшаяся в качестве связующего состава. Раскопки на участках IV, VI, IX, X, XIV позволили выявить контуры постройки I полностью.

Участок IV представлял собой сетку квадратов (№ 49–64) шириной 8 м и длиной 8 м. Восточная стенка участка стыкуется с западным краем участка III, западная – с восточным краем участка VII, северная – с южным краем участка X, южная – с северным краем участка VI. Общая площадь участка IV составляет 64 м².

При вскрытии штыков 1–3 культурные остатки встречались в незначительном количестве, при вскрытии последующих штыков концентрация находок повышалась, достигнув максимального числа на штыке 9. Находки представлены главным образом костями и фрагментами керамики. Широко также отмечены следы горения: угли, обожженные и кальцинированные кости и шлаки. Индивидуальные находки на участке IV на этих горизонтах представлены фрагментами костяных изделий – стругов и тупиков. В квадрате 53 на штыке 10 и в квадрате 51 на штыке 9 найдены три массивных шлифованных каменных песта (рис. 51). В квадрате 62 на штыке 7 (–240 см от 0) было найдено шлифованное каменное тесло подтрапиевидной формы (рис. 33, 2). Начиная со штыка 2, на участке фиксируются отдельные кремневые изделия эпохи неолита и неолитическая керамика. Такое стратиграфическое положение неолитических находок, по всей вероятности, связано с разрушением площадки поселения оврагом и сопутствующим ему переотложением материалов. Насыщенность культурного слоя была максимальной в центральной части участка, что соответствовало положению каменной конструкции и хозяйственной ямы. На штыках 9–10 концентрация находок уменьшилась; артефакты приурочены только к границам хозяйственной ямы.

Конец ознакомительного фрагмента

Уважаемый читатель!

Размещение полного текста данного произведения невозможно в связи с ограничениями по IV части ГК РФ.

Эту книгу Вы можете почитать в Оренбургской областной универсальной научной библиотеке им. Н.К. Крупской по адресу: г. Оренбург, ул. Советская, 20; тел. для справок: (3532) 77-92-66